

鳴門公園エリア 路線図(2020.4.1現在)

凡 例	
○	停留所
●	起終点停留所
△	矢印方向のみ停車する停留所
※	黄色地は、目安となる主要停留所です。
※	破線区間は、一部の便のみ経由します。
※	青字は観光施設・橙字は乗り換え地点・ 緑字は鳴門公園周辺宿泊施設です。

「VIEW POINT」は沿線のオススメ風景、
「ATTENTION」はバスを利用する時に
気をつけてほしいことだよ！



鳴門公園⇄各方面 時刻表リンク

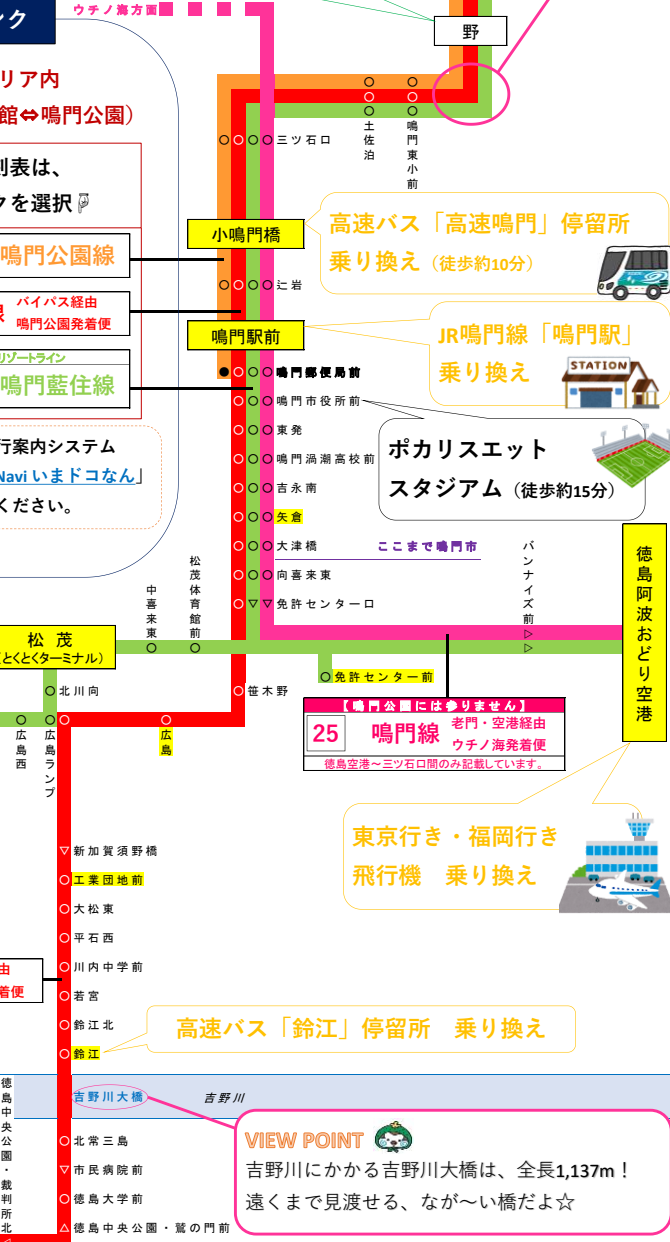
- ◎JR徳島駅
⇄美術館・鳴門公園方面
- ◎徳島阿波おどり空港
⇄美術館・鳴門公園方面
- ◎JR鳴門駅
⇄美術館・鳴門公園方面
- ◎高速バス高速鳴門
⇄美術館・鳴門公園方面
- ◎高速バス鳴門公園口
→観光港・美術館方面
- ◎鳴門公園・美術館方面
→淡路島(南あわじ・洲本)方面

◎鳴門公園エリア内 (野⇄美術館⇄鳴門公園)

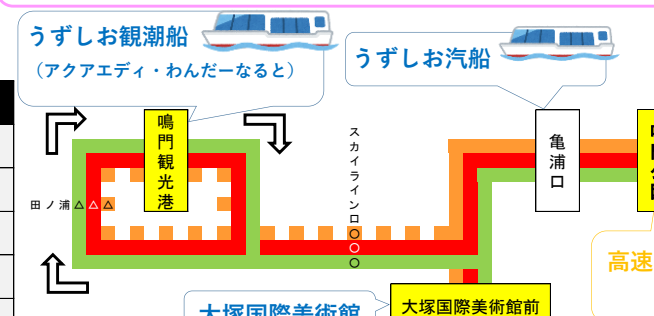

系統別の時刻表は、
以下のリンクを選択

- 97 98 鳴門公園線
- 17 鳴門線 バイパス経由
鳴門公園発着便
- ショッピング・リゾートライン
100 101 鳴門藍住線

☆時刻検索・運行案内システム
「とくしまバスNavi いまどこな」
もぜひご利用ください。



ATTENTION 渦潮を船から見たときは「鳴門観光港」「亀浦口」で、
歩いて見たときは「鳴門公園」で降りてね！



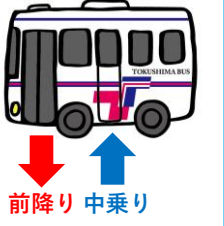
- 旅館公園水野
- ベイリゾート
ホテル鳴門海月

高速バス「鳴門公園口」停留所
(降車のみ、徒歩約10分)

ATTENTION
「野」～「千鳥ヶ浜」の停留所間は、
海岸から砂が飛んでくるかもしれないよ...
バスから降りる時や、バスを待つ時は、
足元や風向きに注意してね！

VIEW POINT
鳴門公園行きに乗って、「野」停留所の
音声が流れると、海沿いの道になるよ！
進行方向右側に注目してね♪

バスの乗り方



- ◎入口ドア付近の整理券
をお取りください。
(始発地付近は、無券の
場合があります。)
- ◎運賃は、両替方式の
後払いです。
- ◎全国交通系ICカードは
利用できません。

鳴門満喫きっぷ

神戸/大阪/京都⇄高速鳴門
の往復乗車券と、鳴門市内
の路線バス2日間フリー
乗車券がセットになった、
「鳴門満喫きっぷ」が
好評発売中！詳しくは
こちらをご覧ください。

その他の路線図

鳴門公園以外の鳴門市内の
エリアや、鳴門市と徳島市
を結ぶ路線については、
「鳴門方面路線図」を
ご覧ください。

VIEW POINT
吉野川にかかる吉野川大橋は、全長1,137m！
遠くまで見渡せる、なが～い橋だよ☆