

鳴門公園エリア 路線図 (2022.10.1現在)

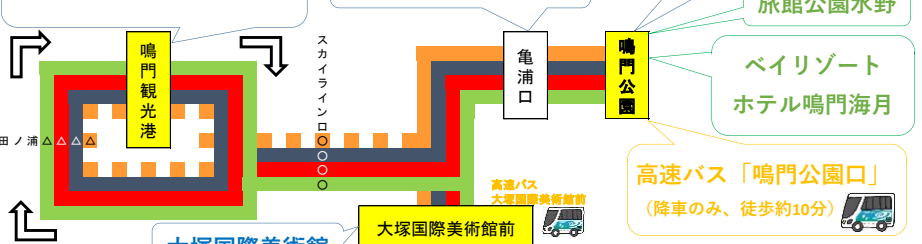
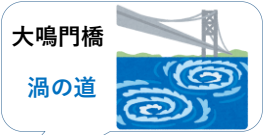
凡 例	
○	停留所
●	起終点停留所
△	矢印方向のみ停車する停留所
※	黄色地は、目安となる主要停留所です。
※	破線区間は、一部の便のみ経由します。
※	青字は観光施設・橙字は乗り換え地点・ 緑字は鳴門公園周辺宿泊施設です。

「VIEW POINT」は沿線のオススメ風景、
「ATTENTION」はバスを利用する時に
気をつけてほしいことだよ！



ATTENTION 渦潮を船から見たときは「鳴門観光港」「亀浦口」で、
歩いて見たときは「鳴門公園」で降りてね！

うずしお観潮船 (アクアエディ・わんだーなると)
うずしお汽船



旅館公園水野
ベイリゾート
ホテル鳴門海月

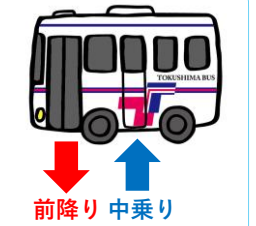
高速バス「鳴門公園口」
(降車のみ、徒歩約10分)

ATTENTION
「野」～「千鳥ヶ浜」の停留所間は、
海岸から砂が飛んでくるかもしれないよ...
バスから降りる時や、バスを待つ時は、
足元や風向きに注意してね！

VIEW POINT
鳴門公園行きに乗って、「野」停留所の
音声が流れると、海沿いの道になるよ！
進行方向右側に注目してね♪

洲本バスセンター行き
乗り換え (淡路交通運行)

バスの乗り方



- ◎入口ドア付近の整理券をお取りください。(始発地付近は、無券の場合があります。)
- ◎運賃は、両替方式の後払いです。
- ◎全国交通系にカードは利用できません。

鳴門満喫きっぷ
神戸/大阪/京都⇄高速鳴門の往復乗車券と、鳴門市内の路線バス2日間フリー乗車券がセットになった、「鳴門満喫きっぷ」が好評発売中！詳しくはこちらをご覧ください。

その他の路線図
鳴門公園以外の鳴門市内のエリアや、鳴門市と徳島市を結ぶ路線については、「鳴門方面エリア路線図」をご覧ください。

