

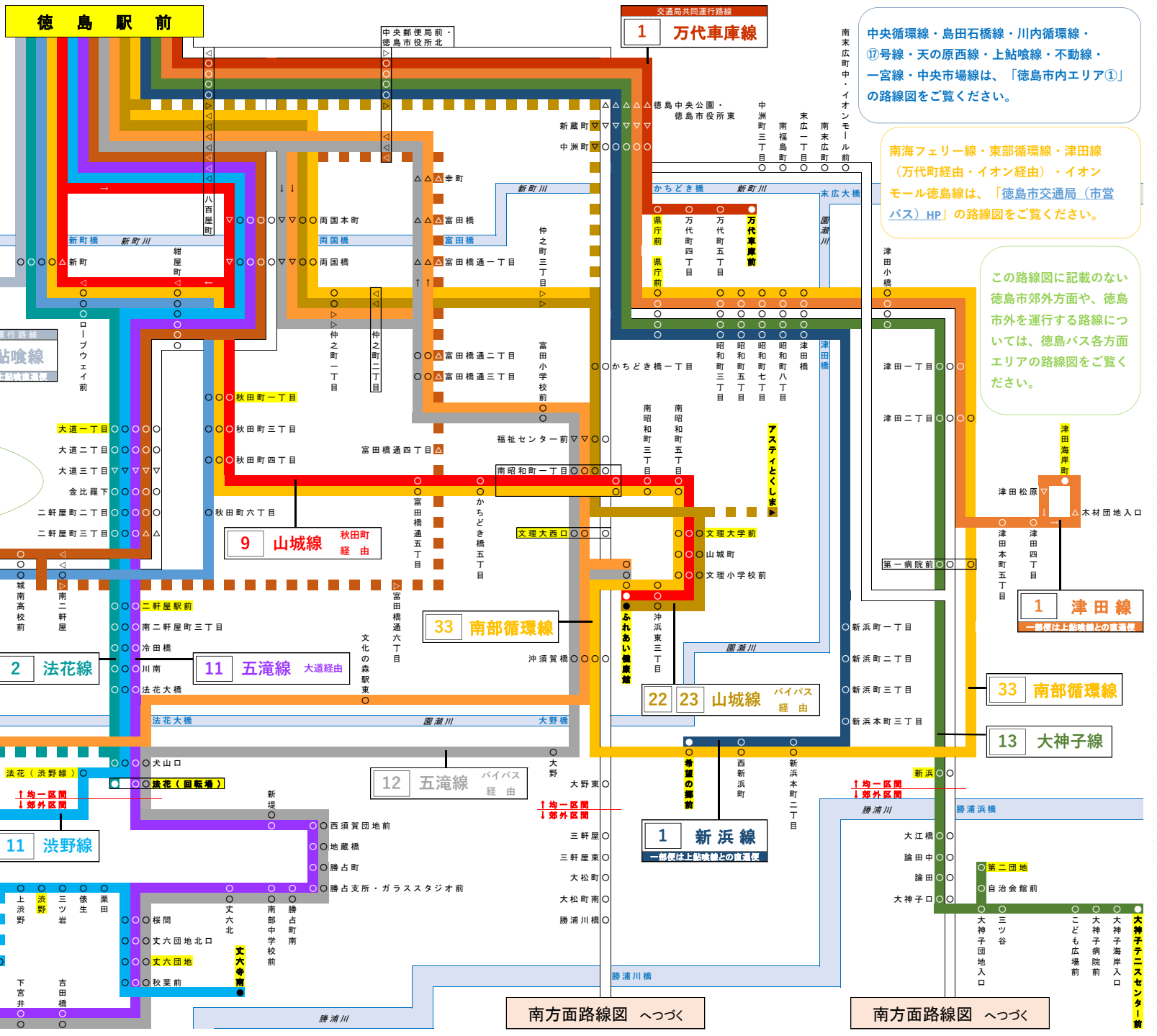
徳島市内エリア② (南方面) 運行路線図 (2023.4.1現在)

- 上 徳島中央病院前
- 上 徳島中央病院前
- 加茂名西警察署前
- 加茂名西警察署前
- 加茂名西警察署前
- グラウンド東口
- グラウンド東口
- 医学部前
- 徳島大学病院前
- 徳島大学病院前
- 佐吉八番町
- 佐吉七番町
- 佐吉六番町
- 佐吉五番町
- 佐吉三番町
- 佐吉一番町

総合メディカルゾーン

凡 例	
○	停留所
●	起終点停留所
△	矢印方向のみ停車する停留所
○	(白色地の線) 徳島バス自社路線
※ 黄色地は、目安となる主要停留所です。	
※ 破線区間は、一部便のみ経由します。	
※ 徳島駅前～均一区間表示の区間までは、210円均一区間となります。(均一区間の一日乗車券の適用範囲です)	

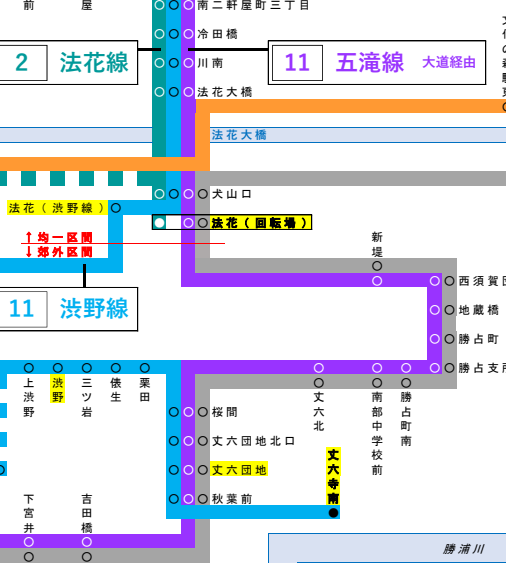
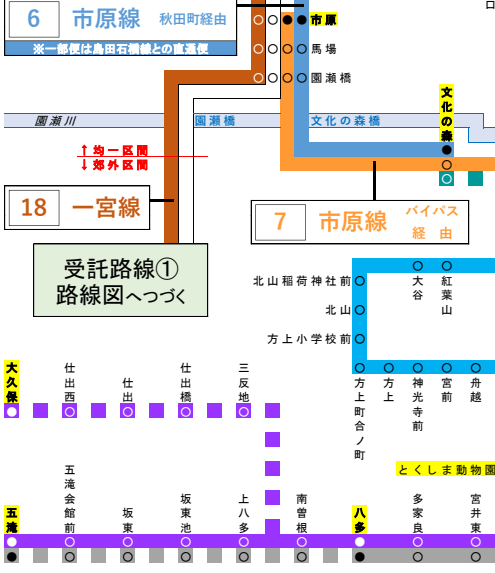
路線名を選択すると、
全停留所時刻表が表示されるよ!



中央循環線・島田石橋線・川内循環線・
①7号線・天の原西線・上鮎喰線・不動線・
一宮線・中央市場線は、「徳島市内エリア①」
の路線図をご覧ください。

南海フェリー線・東部循環線・津田線
(万代町経由・イオン経由)・イオン
モール徳島線は、「徳島市交通局(市営
バス)HP」の路線図をご覧ください。

この路線図に記載のない
徳島市郊外方面や、徳島
市外を運行する路線につ
いては、徳島バス各方面
エリアの路線図をご覧
ください。



南方面路線図 へつづく

南方面路線図 へつづく