


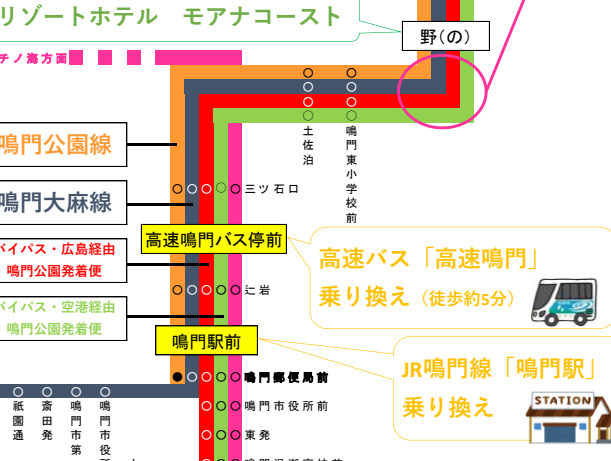
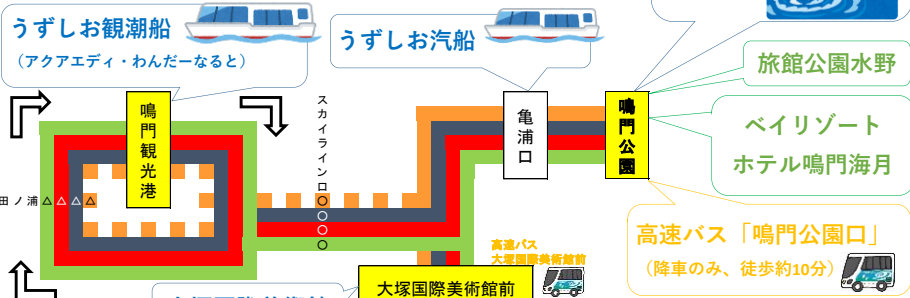
鳴門公園エリア 路線図(2024.2.1現在)

ATTENTION 渦潮を船から見るときは「鳴門観光港」「亀浦口」で、歩いて見るときは「鳴門公園」で降りてね!



凡 例	
○	停留所
●	起終点停留所
△	矢印方向のみ停車する停留所
※	黄色地は、目安となる主要停留所です。
※	破線区間は、一部の便のみ経由します。
※	青字は観光施設・橙字は乗り換え地点・緑字は鳴門公園周辺宿泊施設です。

「VIEW POINT」は沿線のオススメ風景、「ATTENTION」はバスを利用する時に気をつけてほしいことだよ!



バスの乗り方

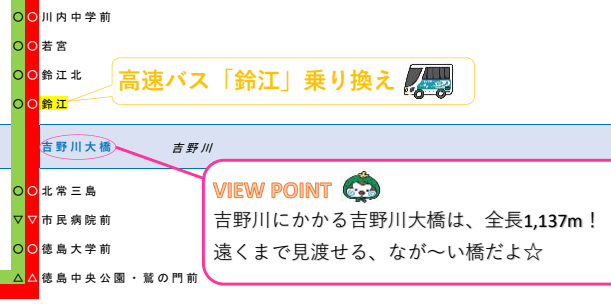
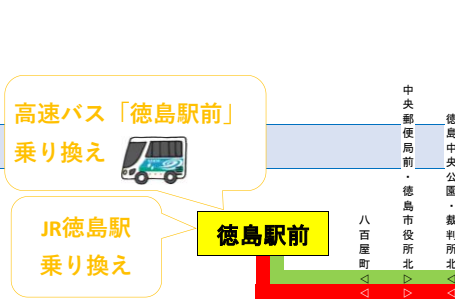
前降り 中乗り

- ◎ 入口ドア付近の整理券をお取りください。(始発地付近は、無券の場合があります。)
- ◎ 運賃は、両替方式の後払いです。
- ◎ 全国交通系ICカードは利用できません。



鳴門満喫きっぷ

神戸・大阪⇄高速鳴門の往復乗車券と、鳴門市内の路線バス2日間フリー乗車券がセットになった、「鳴門満喫きっぷ」が好評発売中! 詳しくはこちらをご覧ください。



その他の路線図

鳴門公園以外の鳴門市内のエリアや、鳴門市と徳島市を結ぶ路線については、「鳴門方面エリア路線図」をご覧ください。

VIEW POINT 吉野川にかかる吉野川大橋は、全長1,137m! 遠くまで見渡せる、なが〜い橋だよ☆